


aan de  
zijde van de  
Korven

1527 (73E300)

opgenomen door : F. Boemans  
datum : september 1982.

NR. <u>II</u>	Kaartblad <u>Vilvoorde - Zeust.</u> Lokalisatie <u>Zeust.</u>	Maaiveld <u>12m</u>	x-coörd.: y-coörd.:	Boormethode en datum: <u>Kerbooring.</u>
---------------	--	------------------------	------------------------	---

diepte	kleur	textuur	CaCO <sub>3</sub>	grens	kenmerken	stratigrafie
0-1 m (74cm)						
1 0,26 0	Bruine ruwe	kleihoudende leem	-		met geelbruine zandige leeminsluitels en oxidatielekken.	Alluvium
2 0,41 15	grijze	leem	-		Fe/Mn concretes. keihetzjes en groene zandleem. Naar de basis toe geoxideerd.	
3 0,71 45	geelgroen	zware zandleem	-		Houtresten en Fe/Mn concretes. (Plaatselijk concentratie van silt.)	
4-2 m (90cm)						
1,10 0	geelgroene	zware zandleem			grote kleiconcentratie aan de top (tot 1,20 m.) Kerolpas een afwisseling van zandige & kleige leemlaagjes.	
4 1,64 1,54 1,9		zandhoudende leem	++		met zandinsluitel  in de leem zijn kalkknobbeltjes aanwezig. + silex keitjes => ganse buis bevat reptielenresten met een concentratie aan de basis	

Interpretatie :

Opmerkingen :

Speciale bemonstering :

0,60 - 0,65  
0,76 - 0,85  
1,35 - 1,40  
1,70 - 1,75

opgenomen door : F. Bogemaans  
 datum : september 82

NR.	Kaartblad	Maaiveld	x-coörd.:	Boormethode en datum:		
II	Zeeuw-Vlwaade Lokalisatie Zeeuw.		y-coörd.:	Reinbouwing.		
diepte	kleur	textuur	CaCO <sub>3</sub>	grens	kenmerken	stratigrafie
2-3 m (100cm.) 2,00	beige → groenige	zandhoudende leem.	++		met kalk knobbeletjes + 2 takresten → 2,17 au 2,29 → 2,36 au.	Alluvium
5 2,36	geelgroen	korrelig zand	++		geoxideerd. geoxideerd.	
6 2,55		leem	++		met zandige en kleiige laagjes Bevat kalk concreties. + verticale gelepen laagje (2,68-2,92) Aan de basis neemt de leemfractie toe.	2,87m.
3-4 m (95cm)						
7 3,07 3	groenigrijp	kleihoudende leem	++		met subhorizontale kleilaagjes	Smeetsvellingafracties
8 3,25 3,18	geelgroen	korrelig fijn zand	++		fijn geduutjeerd met kleilaagjes, welke naar de basis toenemen. glauconiethoudend.	
9 3,29 3,22	bruinpeel	korrelig 1/2 fijn zand	++		glauconiethoudend. in centrum een concentratie van kleilaagjes	

Interpretatie :

Opmerkingen :

Speciale bemonstering :

2,40 - 2,45  
 2,63 - 2,68  
 3,40 - 3,95

opgenomen door : F. Bogemaus  
 datum : September 82

NR.	Kaartblad	Maaiveld	x-coörd.:	Boormethode en datum:		
<u>II</u>	Vilvoorde - Zeust Lokalisatie Zeust			Reinboorpen		
diepte	kleur	textuur	CaCO <sub>3</sub>	grens	kenmerken	stratigrafie
10 3,44 3,37	gypgroen	lemig fijn zand	++		fijn gestratificeerd met kleilaapjes, welke toenemen naar de basis. eflauc. h. Vanaf 3,53 schuimgelapde kleilaapjes	
11 3,61 3,54	gypse	lemig 1/2 fijn zand	++		met kleine silex Reitjes	
12 3,64 3,57	groengyp	lemig 1/2 fijn zand	++		afgeversied met bruin gypse Reelaapjes (glasstructuur) concentratie v. Reel ald basis	
13 3,85 3,78	wer gyp	zand.	-		geoxideerd.	
4-5 m (35 cm)						
14 4,65 4	gwoengyp	lemig 1/2 fijn zand	++		met zwarte kleilens en verschillende kleinere kleilensjes	
15 4,73 4,08	gypgeel	1/2 grof zand	++		met grote kwarts korrels en silex-Reitjes Naar de basis toe neemt de korrelgrootte af (meer lemig mat.)	

Interpretatie :

Speciale bemonstering :

Opmerkingen :

opgenomen door : F. Bogemius  
 datum : september 82

NR. <u>II</u>		Kaartblad <u>Vilvoorde - Zeust</u> Lokalisatie <u>Zeust</u>		Maaiveld	x-coörd.: y-coörd.:	Boormethode en datum: <u>Reinbooring</u>
diepte	kleur	textuur	CaCO <sub>3</sub>	grens	kenmerken	stratigrafie
<u>5-6 m (100 cm)</u> 16 5,00	gypsgeel	1/2 fijn zand.	++		met concentratie van kleilenszen Aan de basis 4 cm dik gravel bestaande uit sandstenen en silex.	
7 5,18	grienzijp	1/2 fijn zand			fijn gestratificeerd Plaatselijke aanwezigheid van zware mineralen. op 5,75 kleilens 5,84 zandstreepjes Korrelgrootte neemt toe naar de basis.	
18 5,88	grienzijp	1/2 grof zand			met grote kwarts korrels, afge- winkeld met kleilaappjes. Aan de top schuin gelaagd, maar naar de basis toe sub- horizontaal.	
<u>6-7 m (67 cm)</u> 19 6,33 6	bruin geel	1/2 grof zand	-		met grote kwarts korrels en zeer kleine kleilensjes gebroken silex kei op 6,50 m geelbruine leem.	


Interpretatie :

Opmerkingen :

Speciale bemonstering :

5,50 - 5,53  
6,90 - 6,95

opgenomen door : F. Bogemaans  
 datum : september 82


NR. <u>II</u>	Kaartblad Lokalisatie	Vl. waarde. Zeeust. Zeeust.	Maaiveld	x-coörd.: y-coörd.:	Boormethode en datum: Reinboomp	
diepte	kleur	textuur	CaCO <sub>3</sub>	grens	kenmerken	stratigrafie
20 6,54 6,21	bruin geel	leemh. 1/2 fijn zand	—		met 2 gypsige zandkleuren (wordt de kleuren oxidatie) Sporadisch zware mineralen.	}
21 6,65 6,32	bruin geel	leemh. 1/2 grof zand	—		met aan de top vele keitjes en een leemige leus.	
22 6,75 6,42		zeer grof quierhoudend zand	—		met kleikleur quartz = zandstenen + siliceen.	
23 6,82 6,49	vuilpeel	leemhoudend 1/2 grof zand	—		met sporadisch meer leemige plekken.	
7-8 m (75 cm) 7,25	vuilpeel	leemhoudend 1/2 grof zand	—		met leemige laagjes. Nemen toe vanaf 7,40 m. geoxideerd. Vanaf 7,54 een niet geoxideerde leus. 	
8-9 m (70 cm)					kleine keitjes op 7,62.	}
24 8,30 8,0	grijs	1/2 grof zand	—	dep.	met lichtbruine kleikleurjes grote kwarts korrels, kleine gebroken siliceen en zandsteen fragmentjes aan de basis	

Interpretatie :

Speciale bemonstering : 8,80 - 8,85

Opmerkingen :

opgenomen door : F. Bogemaus  
 datum : september 82

NR. II		Kaartblad Vliwaarde - Zeeuwsch. Lokalisatie Zeeuwsch.		Maaiveld	x-coörd.: y-coörd.:	Boormethode en datum: Kernbooring.
diepte	kleur	textuur	CaCO <sub>3</sub>	grens	kenmerken	stratigrafie
25 8,60 8,30	grijs	1/2 fijn zand f	-		fel geoxideerd aan de wanden en de basis. met subhorizontale lemige banden (geconcentreerd aan top.) (mog?) Aan de top slijneens gebroken siliceus en stenen fragmentjes schuin	}
9-10m (100cm)						
26 9,00	licht grijs	1/2 grof zand ↓ kleinhoudend zeer grof zand	-	+	fel geoxideerd aan de wanden en de basis	
27 9,22	grijs	lemig 1/2 fijn zand	-		met zeer fijne numerose laagjes (kristalus gelaagde) met meer kleiige laagjes Sporadisch grote kwarts korrels kleilagen d. repetitieve stukjes. Tussen 9,62 en 9,67 Een gintsconcentratie van 9,70 tot 9,72. Kunef 9,82 5 grote kleilagen met daartussen balneermeld zand = flaser. De basis bestaat volledig uit klei	

Interpretatie :

Opmerkingen :

Speciale bemonstering :

9,10 - 9,15  
 9,40 - 9,45

opgenomen door : F. Begeemus.  
 datum : september 1982

NR. II	Kaartblad Vliwade - Zuurst Lokalisatie Zuurst.	Maaiveld	x-coörd.: y-coörd.:	Boormethode en datum: Kernboorrijp
--------	---	----------	------------------------	---------------------------------------

diepte	kleur	textuur	CaCO <sub>3</sub>	grens	kenmerken	stratigrafie
10-11 m (86cm)			-			
10,14 10,0		restoord mat. Destruide uit	gyps	sand, gypse schuin.	klei-leuzen en gunt	
28 10,38. 10,24	gyps	lemig 1/2 fijn zand	-		met meer lemige laagjes, subh. geoxideerd ald kant en de basis	
11-12 m (58cm)			-			
29 11,42 10,0	licht groengrijs	lemig 1/2 fijn zand	-		met grote kwarts korrels. Aan de top vegetatieporjes	
30 11,70 (?)	"	lemig fijn zand	-		Van 11,59 tot 11,62 gypse kleilaag Erboven en eronder gunt	
11,12					met sporadisch subh. humeuse laagjes	
12-13 m (100cm)						
12,00	licht groengrijs	leemts 1/2 fijn zand.			met grote kwarts korrels Vegetatieporjes & hartspaanresten	
12,08	gypse	klei-leuzen	+		aaneenschakeling met niet gebakken stroken van alle quate.	
31-12,11	licht groengrijs	lemig 1/2 fijn zand	-		met subhor. humeuse laagjes ald top en klei-leuzen	
				+	gelyk is subh. gestraatfeerd.	

npl. 56 moleculen.

Interpretatie :  
 Opmerkingen :

Speciale bemonstering :

- 10,60 - 10,65
- 11,45 - 11,50
- 11,75 - 11,80
- 12,02 - 12,06
- 12,35 - 12,40
- 12,70 - 12,75

opgenomen door : F. Bogema  
datum : september 82

diepte	kleur	textuur	CaCO <sub>3</sub>	grens	kenmerken	stratigrafie
12,56 ↓ tot 14,00 m.	donker grijszw.	zandig silt	++		met ammonieten, andere schelp- fragmenten en kleiconcreties	

Interpretatie :

Speciale bemonstering :

Opmerkingen :